


# Projet du parc éolien du Bel-Hérault Photomontages complémentaires






Nom	Emplacement du point de vue	Coordonnées géographiques (Lambert 93)		Distance entre le point de vue et les éoliennes (en mètres)					
		X	Y	E01	E02	E03	E04	E05	E06
1	Rue du Chauffour, au niveau des habitations situées aux numéros 5 et 9	650763	6936205	1 316	1 060	797	1 303	1 013	775
2	L'intersection de la rue Saint-Pierre et de la D61	650817	6936166	1 381	1 126	863	1 363	1 070	828
3	Rue Saint-Pierre, à hauteur de l'église	650958	6936166	1 507	1 251	988	1 501	1 210	968
4	Rue de la Mairie, à hauteur du parking	651096	6936100	1 661	1 405	1 141	1 650	1 355	1 109
5	D61, à hauteur des premières maisons de la rue des Fresnes	650907	6935739	1 693	1 449	1 198	1 581	1 273	1 012
6	Rue Saint-Nicolas	649850	6938492	1 707	1 787	1 914	2 115	2 224	2 334
7	Rue Jeannequin	650051	6938334	1 593	1 639	1 738	2 004	2 081	2 167
8	Rue de Fresneaux	650211	6937879	1 236	1 230	1 291	1 638	1 668	1 725
9	Rue des Poissonniers (N°33)	649874	6934845	1 981	1 863	1 759	1 617	1 433	1 325
10	Rue du Temple	649947	6934640	2 194	2 070	1 957	1 833	1 644	1 525
11	Parvis de l'église	650029	6934574	2 274	2 143	2 020	1 919	1 721	1 592
12	L'intersection de la rue du Plessier sur Bulles et la rue de la Cense	650146	6934741	2 138	1 992	1 854	1 800	1 582	1 433

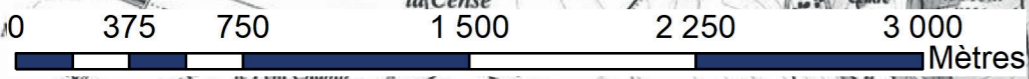
**Parc éolien du Bel-Hérault**  
**Localisation des points de vue**

Ech.: 1/25 000  
 Auteur : An Avel Energy  
 Date : 27/04/2021




**Légende**

-  Points de vue
-  Parc éolien du Bel-Hérault
-  Aire d'étude immédiate

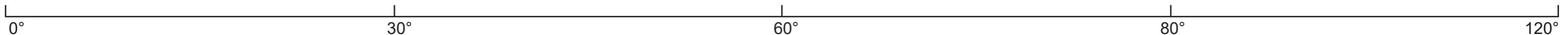
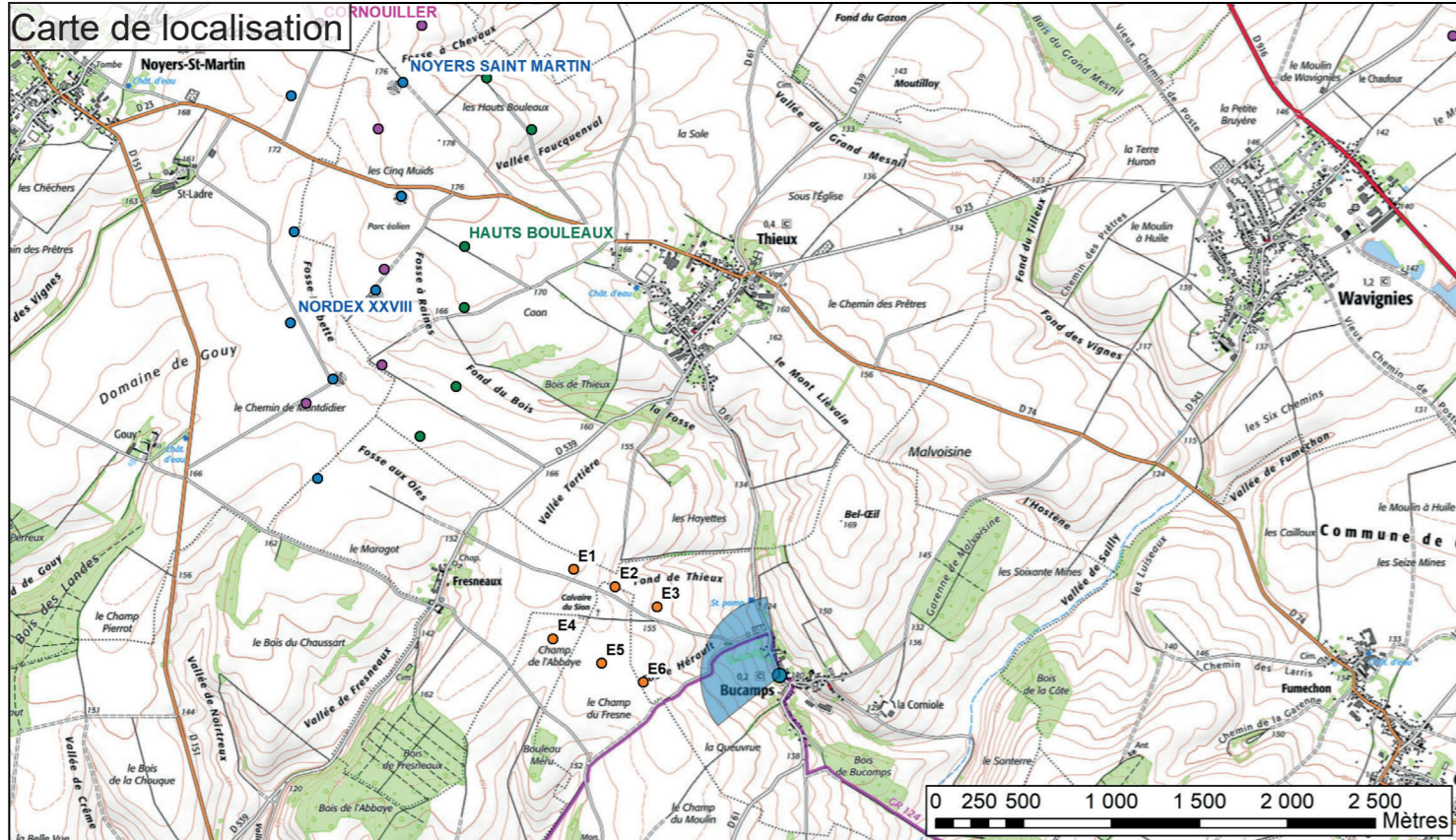


# PHOTOMONTAGE N°1 : VUE DEPUIS LA RUE DU CHAUFFEUR, AU NIVEAU DES HABITATIONS SITUÉES AUX NUMÉROS 5 ET 9

## Données techniques du photomontage

Coordonnées en L93		Altitude NGF	Date et heure de la prise de vue	Focale	Azimut/ Champ	Nombre d'éoliennes visibles	Eolienne la plus proche	Eolienne la plus éloignée	Intérêt du point de vue
X	Y								
650763	6936205	122 m	30/03/2021 à 16h02	50mm	291° / 120°	2/6	E6 775 m	E1 1 316 m	Bourg

## Légende de la page suivante




## PHOTOMONTAGE N°1 : VUE DEPUIS LA RUE DU CHAUFFOUR, AU NIVEAU DES HABITATIONS SITUÉES AUX NUMÉROS 5 ET 9

Etat initial : Ce point de vue se situe dans le centre du village de Bucamps, sur les abords de la rue du Chauffour. Ce point de vue est essentiellement urbain et présente un environnement essentiellement fermé. Le côté gauche de la rue est bordé par un habitat pavillonnaire surélevé et cerné des haies de végétaux persistants. Ces divers éléments créent des masques visuels efficaces qui empêchent le regard de se porter en direction du plateau agricole ouvert. Ces mêmes obstacles empêchent toute visibilité des parcs éoliens voisins. Ainsi, le parc construit de Noyers-Saint-Martin, le parc accordé des Hauts Bouleaux ou encore le parc en instruction de Cornouiller ne sont pas discernables.

Etat final : Depuis ce point de vue seule deux éoliennes sur les six du projet du Bel Hérault seront en partie visibles. Il s'agit des éoliennes E2 et E3. Seuls leurs moyeux et la partie supérieure de leurs rotors émergeront par-delà la haie de végétaux persistant située en avant-plan. Ces éoliennes occuperont un nouvel angle sur l'horizon mais n'apporteront qu'un impact faible à modéré vis-à-vis de ce paysage de centre-bourg. Les quatre autres éoliennes du projet seront totalement dissimulées par les divers obstacles visuels situés en avant-plan (le pavillon, les végétaux d'ornement ou encore la haie persistante). L'impact sera donc globalement modéré à faible.

### IMPACT MODERE A FAIBLE



PHOTOMONTAGE N°1 : VUE DEPUIS LA RUE DU CHAUFFOUR, AU NIVEAU DES HABITATIONS SITUÉES AUX NUMÉROS 5 ET 9



0° 15° 30° 45° 60°

Vue 60 °. Pour restituer le réalisme du photomontage, observez-le à une distance d'environ 35 cm (format A3)